



# ARTMAPS

Buklets



Co-funded by  
the European Union



# Impressum

Šī bukleta tapšana ir starptautiskas sadarbības rezultāts, kas veltīta kvalitatīvu brīvā laika pavadīšanas vietu jaunatklāšanas. Dalībnieki no Beļģijas, Horvātijas, Latvijas un Spānijas ir pētījuši savas pilsētas, izmantojuši pakalpojuma dizaina mācīšanās metodi, izmantojuši māksliniecisko kartēšanu, lai izceltu telpas un vietas, kas veicina veselīgas, iekļaujošas un saistošas aktivitātes. Šīs mākslas kartes [ArtMaps] atspoguļo jauniešu skatījumu uz savām kopienām, tuvinot jauniešus un jēgpilnas brīvā laika pavadīšanas iespējas.

## What the Fun! Mapping the Opportunities for Quality Leisure Time through Service Learning

Projekta Nr.: 2023-1-BE05-KA220-YOU-000166921

**Partneru konsorcijs:** Vzw Elegast [Beļģija], Udruga Prizma [Horvātija], Kuldīgas novada pašvaldība [Latvija], Fundacion Splora [Spānija], Fundación Universidad de Valladolid [Spānija]

**Tīmekļa vietne:** [www.mapthefun.eu](http://www.mapthefun.eu)

**Grafiskais dizains:** Udruga Prizma

**Year:** 2024

Līdzfinansē Eiropas Savienības programma Erasmus+. Šī publikācija atspoguļo tikai autora viedokli, un Eiropas Komisija nav atbildīga par tajā ietvertās informācijas iespējamo izmantošanu.

# Saturs

1. Ievads.....	4
2. ArtMaps darbnīcas.....	5
3. ArtMaps	
3.1. Antverpene, Beļģija.....	6
3.2. Kuldīga, Latvija.....	10
3.3. Valjadolida, Spānija.....	14
3.4. Zadara, Horvātija.....	22
4. Nākamie soļi?.....	26



# 1. Ievads

**What the Fun!** ir inovatīvs projekts, kura mērķis ir radīt dinamisku, atbalstošu vidi jauno mākslinieku, jaunatnes darbinieku, sociālo darbinieku un jaunatnes līderu sadarbībai mācoties un radot. **Projekta pamatā tiek risināta nozīmīga problēma:** jauniešu motivācijas un iniciatīvas trūkums, kuru ceram palielināt dodot iespēju meklējot un iesaistīties jēgpilnās brīvā laika pavadīšanas aktivitātēs. Projekta galvenais **mērķis** ir veicināt sabiedrības informētību par kvalitatīvām brīvā laika pavadīšanas iespējām izstrādājot digitālu rīku, kas palīdz jauniešiem apzināt un piekļūt šīm vietām. Izmantojot mākslinieciskās izpausmes un digitālās inovācijas, mēs tuvinām jaunatni bagātinošu brīvā laika pavadīšanas iespēju pieredzei. **Projekts tiek īstenots** no 2023. gada 1. septembra līdz 2025. gada 31. oktobrim. Tas darbojas ar **projekta numuru** 2023-1-BE05-KA220-YOU-000166921 kā Erasmus+ KA2 stratēģiskās partnerības projekts, **ko līdzfinansē Eiropas Savienība**. Galvenie projekta rezultāti ir šādi: **1. ArtMaps** - šajā bukletā demonstrētās mākslinieciskās kartes atspoguļo kopienas no jauniešu perspektīvas; **2. Tiešsaistes platforma** - digitālais rīks, kas palīdz jauniešiem atklāt kvalitatīvas brīvā laika pavadīšanas vietas; **3. Kvalitātes zīme** - novērtēšanas sistēma izcilu jauniešu brīvā laika pavadīšanas iespēju identificēšanai. **Partneru konsorcijs:** Vzw Elegast (Beļģija), Udruga Prizma (Horvātija), Kuldīgas novada pašvaldība (Latvija), Fundacion Splora (Spānija), Fundación Universidad de Valladolid (Spānija).

4.

# 2. ArtMaps darbnīcas

Esiet laipni aicināti uz spilgtu iztēles, radošuma un jauniešu izpausmju izstādi! Šajā bukletā ir apkopoti 20 unikāli mākslas darbi, kuros mūsu kopienas kartētas tā, kā tradicionālā kartogrāfija to nekad nespētu - ar jauniešu acīm un māksliniecisko redzējumu. **Kas atrodas iekšpusē?** Pēdējo mēnešu laikā jaunie mākslinieki, radošie cilvēki un sapņotāji no pilsētu rajoniem un lauku ciemiem vairākās valstīs pulcējās darbnīcās, lai no jauna iztēlotos savas kopienas. Viņi sev uzdeva svarīgus jautājumus: Kur mēs izklaidējamies un kvalitatīvi pavadām brīvo laiku? Kādas telpas mums ir svarīgas? Kā mēs varam attēlot savu pasauli tā, lai tā runātu mūsu valodā **Rezultāts?** Divdesmit lieliskas ArtMaps kartes, kas apvieno māksliniecisko izteiksmi ar praktisku informāciju par jauniešiem svarīgām brīvā laika pavadīšanas vietām, tikšanās vietām un kopienas resursiem. Katrs mākslas darbs stāsta par vietām, kas veido jauniešu pieredzi - no skeitparkiem un mūzikas baudīšanas vietām līdz klusām dabas takām un kultūras centriem. **Kāds ceļojums slēpjas aiz mākslas darbiem?** Šīs ArtMaps kartes tapušas 13 dinamiskās darbnīcās, kurās vairāk nekā 50 jaunieši sadarbojās ar jaunatnes darbiniekiem un māksliniekiem. Strādājot četrās valstīs - no piekrastes pilsētas Zadaras Horvātijā līdz vēsturiskajām Valjadolidas ielām Spānijā, no gleznainās Kuldīgas pilsētas Latvijā līdz radošajām telpām Antverpenē, Beļģijā - dalībnieki pārveidoja savas zināšanas par vietējo vidi vizuālos mākslas darbos. Daži izmantoja tradicionālās mākslas tehnikas, piemēram, gleznošanu un zīmēšanu, bet citi eksperimentēja ar grafiti, digitālo dizainu un jauktajiem medijiem. Katra darbnīca kļuva par radošo izpausmju laboratoriju, kurā dalībnieki apguva jaunas prasmes, vienlaikus sniedzot savu unikālo skatījumu uz to, kas padara viņu kopienas īpašas. **Kāpēc ArtMaps ir svarīgas?** Tās nav tikai skaistas bildes - tie ir praktiski rīki, ko radījuši jaunieši - jauniešiem. Tie izceļ vietas, kur var satikt draugus, attīstīt jaunas prasmes, izpētīt radošas nodarbes vai vienkārši atrast klusu vietu pārdomām. Izvirzot jauniešu skatījumu centrā, šīs ArtMaps kartes atzīmē vietas, kuras tradicionālajās kartēs varētu palikt nepamanītas, bet tās ir būtiskas jauniešu dzīvē. **Mēs aicinām jūs** iepazīt kopienas jaunā izpildījumā. Varbūt jūs atklāsiet jaunu atpūtas vietu savā apkārtnē. Varbūt jūs būsit motivēti izveidot savu ArtMap karti? Pats galvenais, lai šie 20 mākslas darbi jums atgādina, ka jauniešu skatījums ir svarīgs - ka viņu unikālais redzējums par savu kopienu ir pelnījis, lai to redzētu, lai ar to dalītos un to novērtētu. **Laipni lūgti** mūsu radošajā ceļojumā pa kopienām - kā tās redz, jūt un iztēlojas tādi paši jaunieši kā jūs!

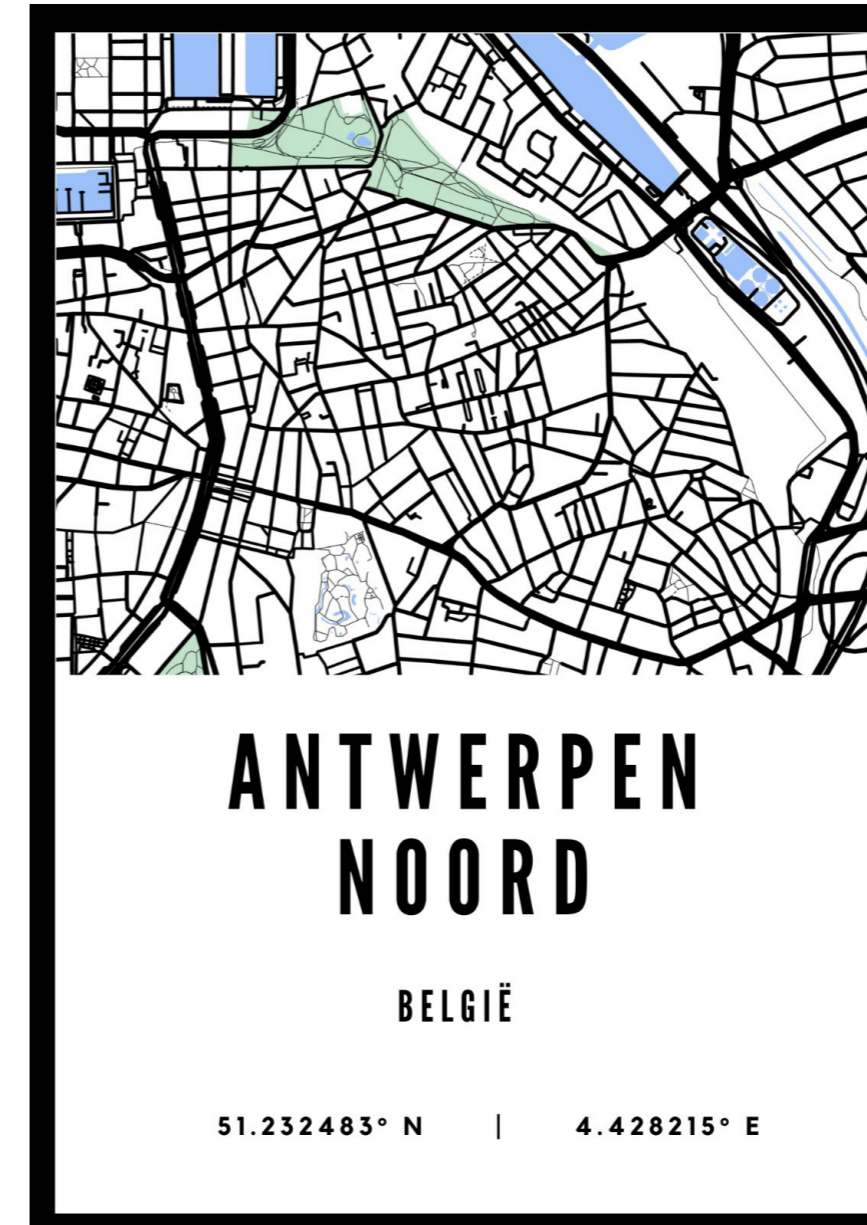
5.

### 3.1. Antverpene, Belgija



**Nosaukums:** Antwerp Dam  
**Autors:** David Tristan Gago  
**Pieseķo:** @buurtwerking.elegast.den.dam

6.



**Nosaukums:** Antwerp North  
**Autors:** Joris Govaerts  
**Pieseķo:** @buurtwerking.elegast.den.dam

7.





**Nosaukums:** Dam Community  
**Autors:** Team BE - WTF  
**Pieseko:** @buurtwerking.elegast.den.dam

8.



9.

**Nosaukums:** Antwerp Dam, leisure time  
**Autors:** Youngsters Elegast-Centre  
**Pieseko:** @buurtwerking.elegast.den.dam



## 3.2. Kuldīga, Latvija

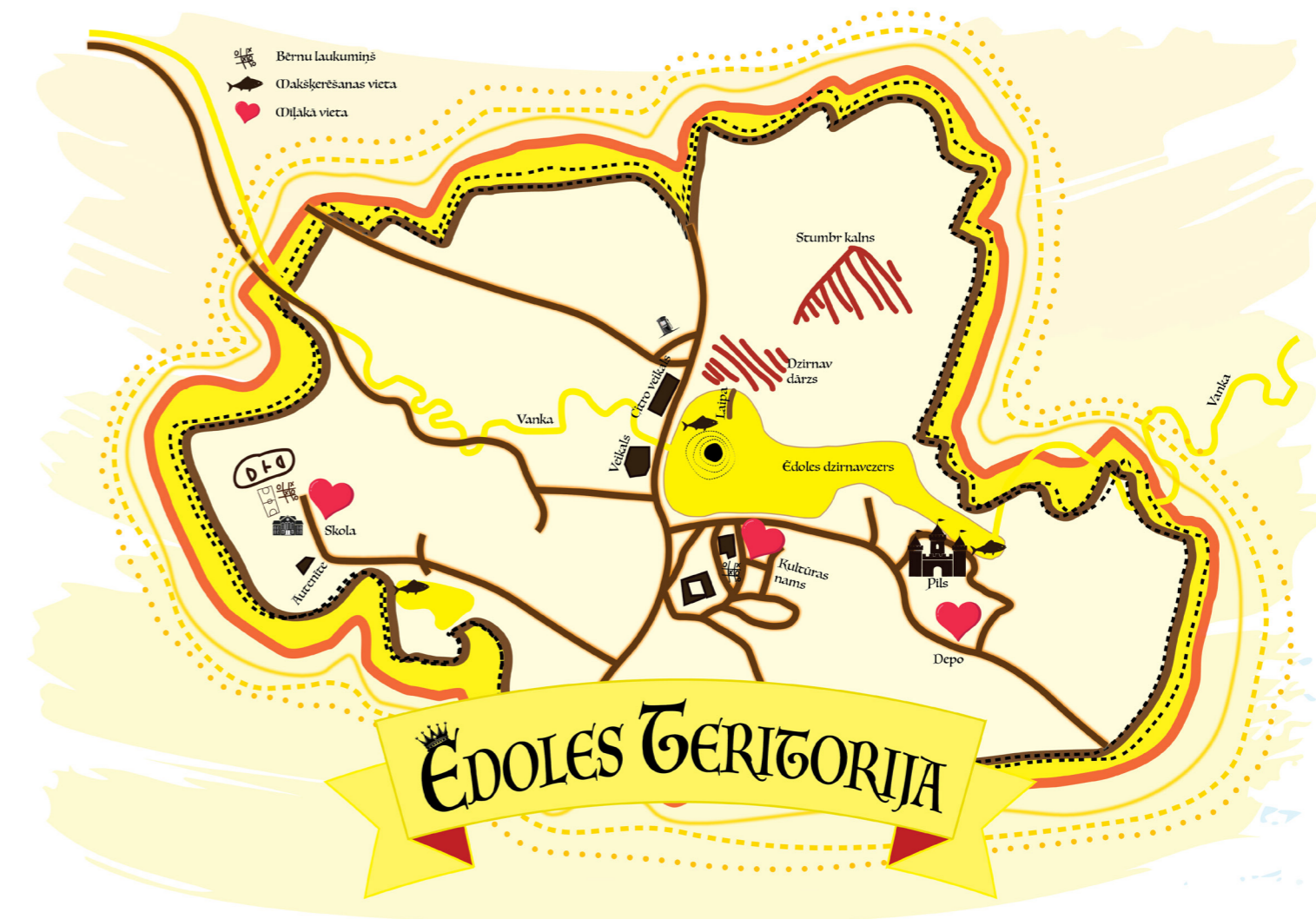


**Nosaukums:** Ēdole.Nature

**Autors:** Ēdoles jaunieši II

**Pieseiko:** @jauniesu\_depo\_edole

10.



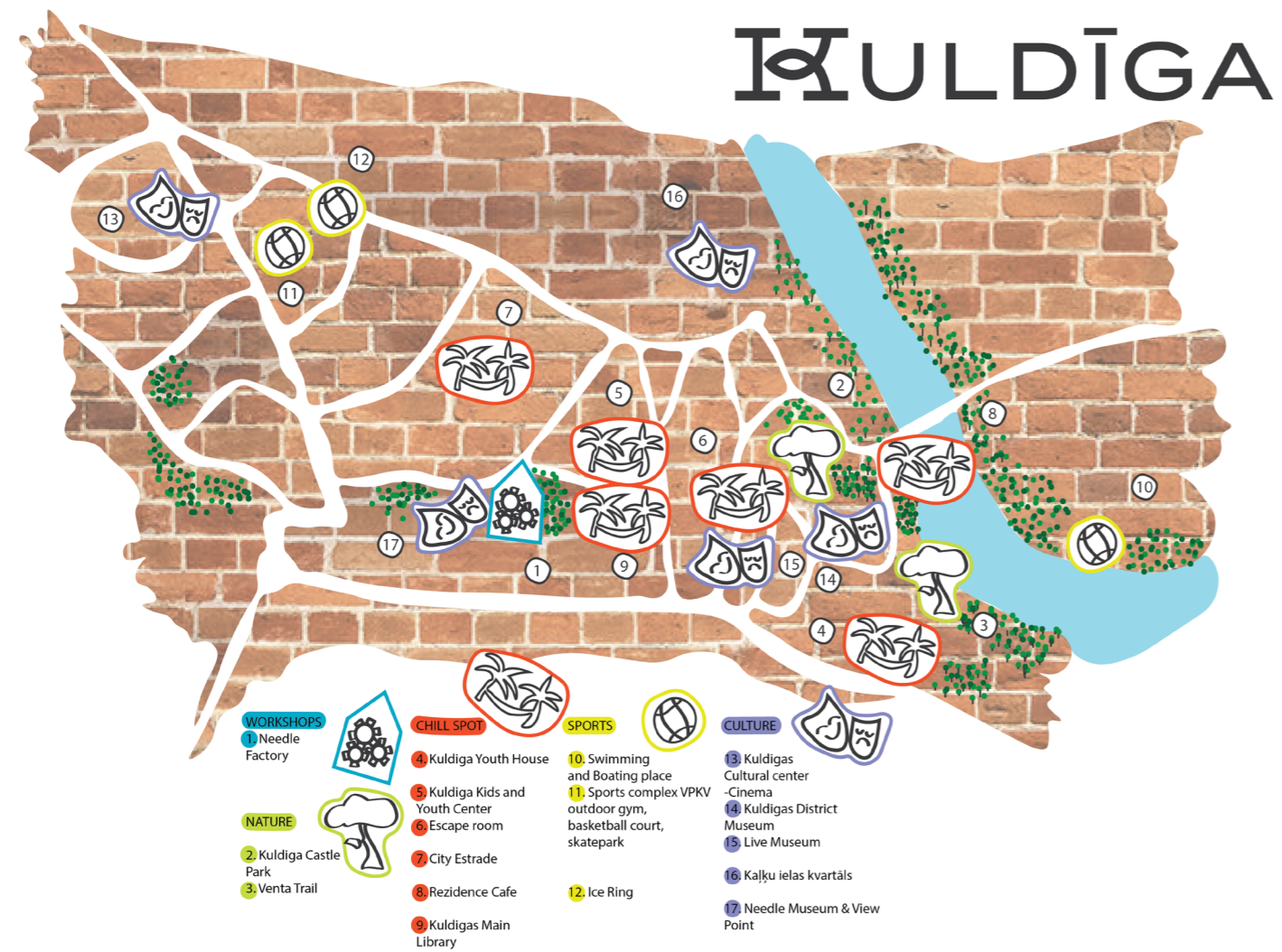
**Nosaukums:** Ēdoles Teritorija

**Autors:** Ēdoles jaunieši I

**Pieseiko:** @jauniesu\_depo\_edole

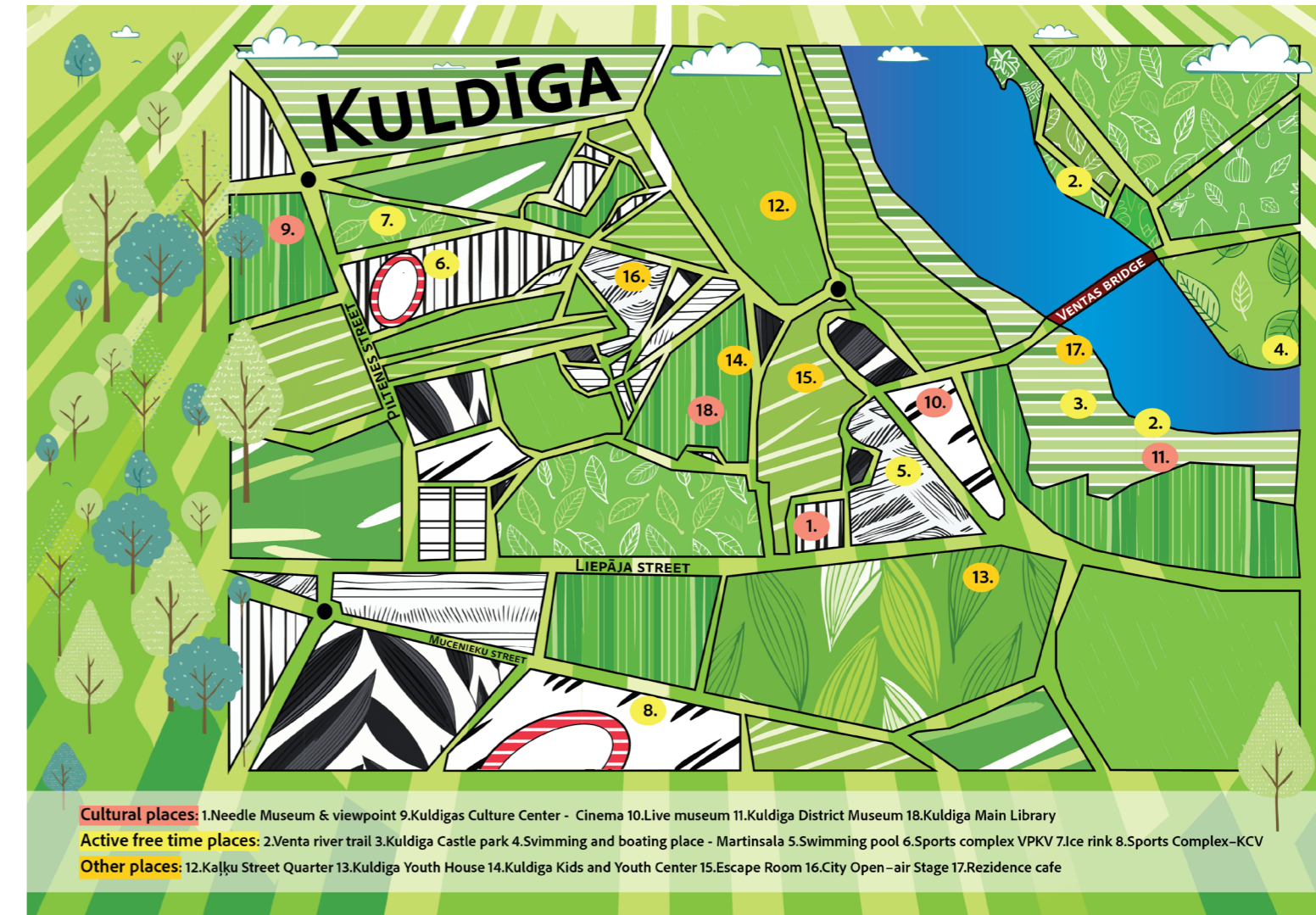
11.





**Nosaukums:** Kuldīga Town  
**Autors:** Jauniešu un jaunatnes darbinieku kopdarbs  
**Pieseiko:** @kuldigasjm

12.



**Nosaukums:** Stripes  
**Autors:** Kuldīgas Jauniešu dome  
**Pieseiko:** @kuldigasjauniesudome

13.



### 3.3. Valjadolida, Spānija

**Nosaukums:** Cartografía generativa  
**Autors:** Cris Montes  
**Pieseko:** @soycrismontes



14.

**Nosaukums:** Crown shyness  
**Autors:** Esther Gutiérrez Martínez  
**Pieseko:** @esthertuga



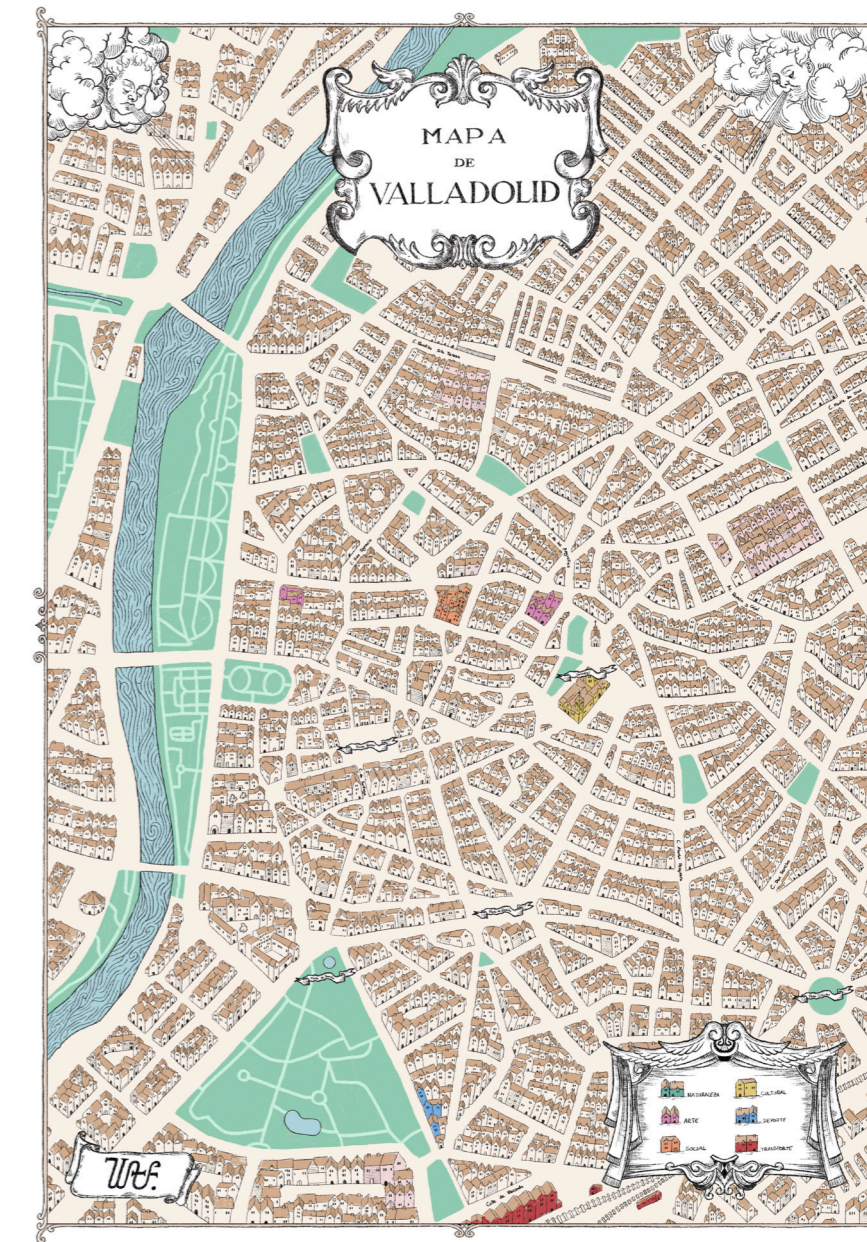
15.





16.

**Nosaukums:** Map of Valladolid  
**Autors:** Different participants during workshops  
**Pieseko:** @fundacionsplora @fundacionuva



17.

**Nosaukums:** Houses, houses, houses and more houses  
**Autors:** Pablo González  
**Pieseko:** @pabloacaba





18.

**Nosaukums:** Our city and me  
**Autors:** Alicia Bruña Paredes  
**Pieseko:** @aliicia\_br



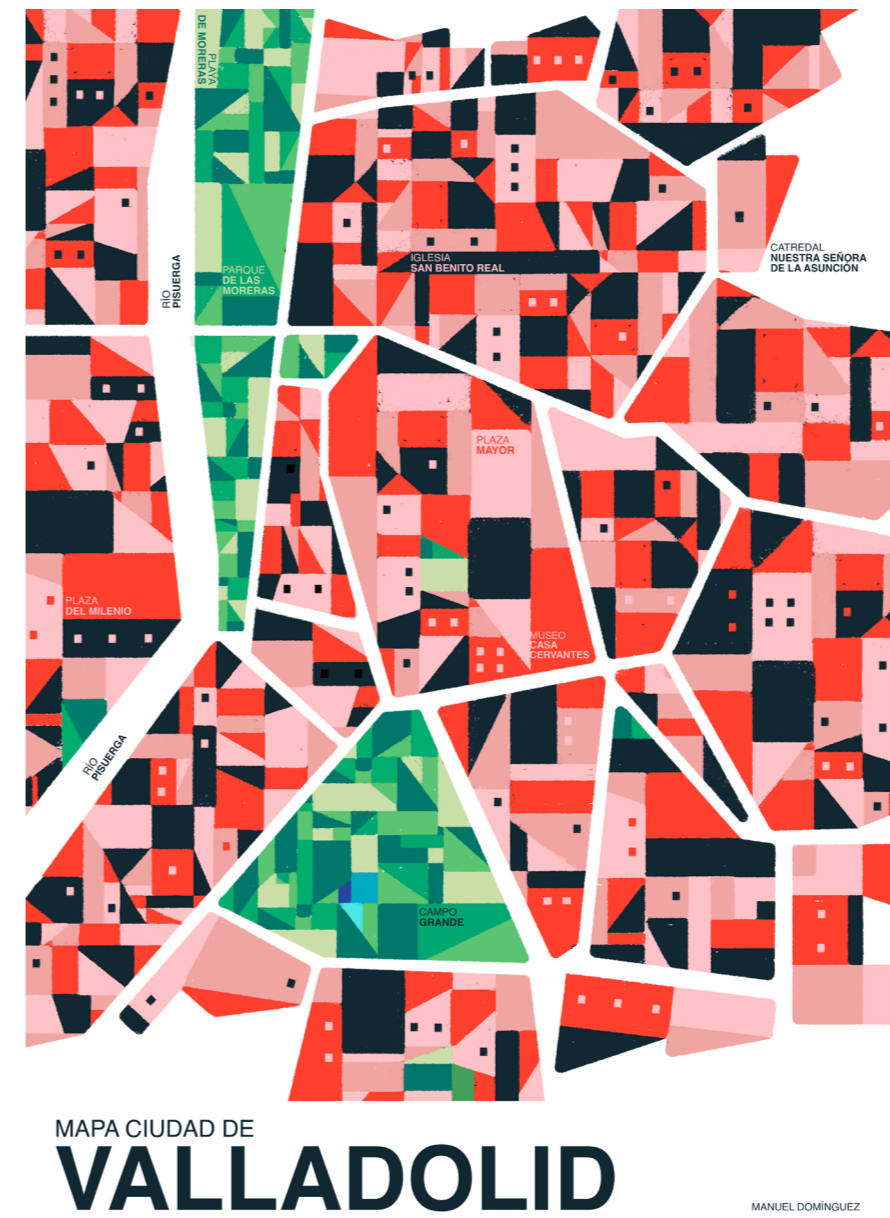
19.

**Nosaukums:** Peacock  
**Autors:** María Fernanda Rebollo Rodríguez  
**Pieseko:** @marifer\_reb





**Nosaukums:** Vallisoletanas  
**Autors:** Cris Casa  
**Pieseko:** @cristalinaccs



**Nosaukums:** Eterna Valladolid  
**Autors:** Manuel Dominguez Ávila  
**Pieseko:** @manueldominguez\_art



### 3.4. Zadora, Horvātija



**Nosaukums:** Zadar Art Map  
**Autors:** Collaboration  
**Pieseiko:** @udrugaprizma




**Nosaukums:** Map of Croatia  
**Autors:** Iva Jakopović  
**Pieseiko:** @udrugaprizma





**Nosaukums:** Zadar Playtime  
**Autors:** Vito Vrsaljko  
**Pieseķo:** @udrugaprizma



**Nosaukums:** Zadar leisure time  
**Autors:** Anita Baradić  
**Pieseķo:** @udrugaprizma



## 4. Nākamie soļi?

Iedomājies tiešsaistes platformu, kur tu un tavi draugi varat viegli atklāt foršākā atpūtas vietas, vietas mācībām un vietas izklaidei savā kopienā – tieši to mēs veidojam! Apmeklē platformu **mapthefun.eu** un pievienojies mums, lai izstrādātu interaktīvu tiešsaistes rīku, kas piešķirs digitālajai izpētei māksliniecisku pieskārienu. Mēs integrēsim ArtMaps platformā. Kad citi jaunieši apmeklēs šo platformu, viņi varēs pārvietoties pa ArtMaps, lai atklātu jaunas vietas savā kopienā. Šis integrācijas process notiks ar **vietējiem mapatoniem** – aizraujošiem un sadarbības pilniem pasākumiem, kuros tu un tavi draugi varēsiet izpētīt jaunas vietas, identificēt kvalitatīvas brīvā laika pavadīšanas iespējas un pievienot tās mūsu augošajai kolekcijai. Mapatoni apvienos piedzīvojumu, radošumu un kopienas iesaisti, palīdzot izveidot vērtīgu resursu arī citiem jauniešiem. Meklē iespējas piedalīties vietējos mapatonos! **Pats aizraujošākais?** Ja esi gatavs starptautiskam piedzīvojumam, mēs organizēsim tikšanos Beļģijā, kur varēsi uzzināt par kvalitātes zīmēm (īpašu atzinību izcilām brīvā laika pavadīšanas vietām), testēt platformu kopā ar jauniešiem no citām valstīm un palīdzēt veidot projekta ilgtspējīgu nākotni. Tavas atsauksmes šī pasākuma laikā palīdzēs veidot platformas gala versiju! **ArtMaps karšu izstādes** tiks organizētas vietējos kopienu centros, jauniešu telpās un kultūras vietās. Šīs izstādes izcels jauniešu radošumu plašākai sabiedrībai, palīdzot citiem jauniešiem atklāt kvalitatīvas atpūtas iespējas un vienlaikus novērtēt māksliniecisko redzējumu. Atceries – šis ceļojums ir par vērtīga satura radīšanu jaunieši - jauniešiem. Tava radošā pieeja un iesaiste palīdz mainīt to, kā jaunieši visā Eiropā atklāj un izbauda kvalitatīvu brīvā laika pavadīšanu!

