



# ARTMAPS

Booklet



# Impressum

Este libreto es el resultado de una colaboración internacional dedicada a reimaginar espacios de ocio de calidad para los jóvenes. Participantes de Bélgica, Croacia, Letonia y España han explorado sus ciudades a través de un enfoque de aprendizaje-servicio, utilizando la cartografía artística para destacar los espacios que fomentan actividades saludables, inclusivas y atractivas. Estos ArtMaps reflejan las perspectivas de los jóvenes sobre sus comunidades, tendiendo un puente entre la juventud y las experiencias de ocio significativas.

**What the Fun! Mapping the Opportunities for Quality Leisure Time through Service Learning**  
*“What the fun! Mapeando las oportunidades para un ocio de calidad a través del aprendizaje servicio”*

Nº Referencia del proyecto 2023-1-BE05-KA220-YOU-000166921

**Consortio:** Vzw Elegast (Bélgica), Udruga Prizma (Croacia), Kuldigas Novada Pasvaldiba (Letonia), Fundacion Splora (España), Fundación Universidad de Valladolid (España).

**Web:** [www.mapthefun.eu](http://www.mapthefun.eu)

**Diseño Gráfico:** Udruga Prizma

**Año:** 2024

Cofinanciado por el Programa Erasmus+ de la Unión Europea. Ésta publicación refleja únicamente las opiniones del autor/es, y la Comisión no se hace responsable del uso que pueda hacerse de la información aquí difundida

# Contenido

1. Introducción.....	4
2. Talleres para crear los ArtMaps.....	5
3. ArtMaps	
3.1. Amberes, Bélgica.....	6
3.2. Kuldiga, Letonia.....	10
3.3. Valladolid, España.....	14
3.4. Zadar, Croacia.....	22
4. ¿Y ahora qué?.....	26

# 1. Introducción

**What the Fun!** es un proyecto innovador diseñado para crear un entorno dinámico y de apoyo para el aprendizaje colaborativo y la creación entre jóvenes artistas, trabajadores juveniles, trabajadores sociales y líderes juveniles. En esencia, **el proyecto aborda un reto importante:** la disminución de la motivación y la iniciativa entre los jóvenes para buscar y participar en actividades de ocio de calidad. Nuestro principal **objetivo** es concienciar sobre las oportunidades de ocio de calidad y desarrollar una herramienta digital que ayude a los jóvenes a identificar y acceder a estos espacios. A través de la expresión artística y la innovación digital, estamos tendiendo un puente entre los jóvenes y las experiencias de ocio enriquecedoras.

**El proyecto se desarrolla** desde el 1 de septiembre de 2023 hasta el 31 de octubre de 2025, con un presupuesto de 250.000 euros. Es un proyecto de asociación estratégica KA2, dentro del Programa Erasmus +, con el número de proyecto **2023-1-BE05-KA220-YOU-000166921** y está **cofinanciado por la Unión Europea**.

Los principales resultados del proyecto son

**1. ArtMaps** - Los mapas artísticos expuestos en este folleto representan a las comunidades locales del consorcio a través de las perspectivas de los jóvenes;

**2. Plataforma en línea** - Una herramienta digital para ayudar a los jóvenes a descubrir espacios de ocio de calidad;

**3. Insignias de calidad** - Un sistema de reconocimiento para identificar oportunidades y espacios excepcionales para el ocio juvenil.

**Consortio:** Vzw Elegast [Bélgica], Udruga Prizma [Croacia], Kuldigas Novada Pasvaldiba [Letonia], Fundación Splora [España], Fundación Universidad de Valladolid [España].

4.

# 2. Talleres para crear los ArtMaps

Bienvenidos a un vibrante escaparate de imaginación, creatividad y expresión juvenil. Este folleto presenta 20 obras de arte únicas que cartografían nuestras comunidades de una forma que la cartografía tradicional nunca podría: a través de los ojos y la visión artística de jóvenes como tú. **¿Qué hay dentro?** Durante los últimos meses, jóvenes artistas, creadores y soñadores de barrios urbanos y aldeas rurales de varios países se han reunido en talleres para reimaginar sus comunidades. Se hicieron preguntas importantes: ¿Dónde pasamos el tiempo libre? ¿Qué espacios nos importan? ¿Cómo podemos representar nuestro mundo de forma que hable nuestro idioma? **¿El resultado?** Veinte impresionantes ArtMaps que combinan la expresión artística con información práctica sobre espacios de ocio, puntos de encuentro y recursos comunitarios de interés para los jóvenes. Cada obra de arte cuenta una historia sobre los lugares que conforman las experiencias de los jóvenes, desde parques de skate y locales de música hasta tranquilos espacios verdes y centros culturales. **¿Qué hay detrás del arte?** Estos ArtMaps surgieron de 13 dinámicos talleres en los que más de 50 jóvenes participantes colaboraron con trabajadores juveniles y artistas. Trabajando en cuatro países -desde la ciudad costera de Zadar en Croacia hasta las calles históricas de Valladolid en España, desde la pintoresca ciudad de Kuldiga en Letonia hasta los espacios creativos de Amberes en Bélgica- los participantes transformaron sus conocimientos locales en obras de arte visual. Algunos utilizaron técnicas artísticas tradicionales como la pintura y el dibujo, mientras que otros experimentaron con el graffiti, el diseño digital y los medios mixtos. Cada taller se convirtió en un laboratorio de expresión creativa, en el que los participantes aprendieron nuevas técnicas al tiempo que aportaban sus perspectivas únicas sobre lo que hace especiales a sus comunidades.

**¿Por qué son importantes los ArtMaps?** No son sólo imágenes bonitas: son herramientas prácticas creadas por jóvenes para jóvenes. Destacan espacios donde puedes encontrarte con amigos, desarrollar nuevas habilidades, explorar intereses creativos o simplemente encontrar un momento de tranquilidad. Al poner la perspectiva de los jóvenes en el centro, estos ArtMaps celebran los lugares que podrían ser pasados por alto por los mapas tradicionales, pero que son esenciales para la vida de los jóvenes. **Te invitamos** a explorar las comunidades con nuevos ojos. Tal vez descubras un nuevo lugar de reunión en tu barrio inspirado por lo que ves aquí. Tal vez te sientas motivado para crear tu propio ArtMap. Y lo que es más importante, esperamos que estas 20 obras de arte te recuerden que las perspectivas de los jóvenes importan, que tu visión única de tu comunidad merece ser vista, compartida y celebrada. **Bienvenido** a nuestro viaje creativo a través de las comunidades, tal y como las ven, sienten e imaginan los jóvenes como tú.

5.

### 3.1. Amberes, Bélgica

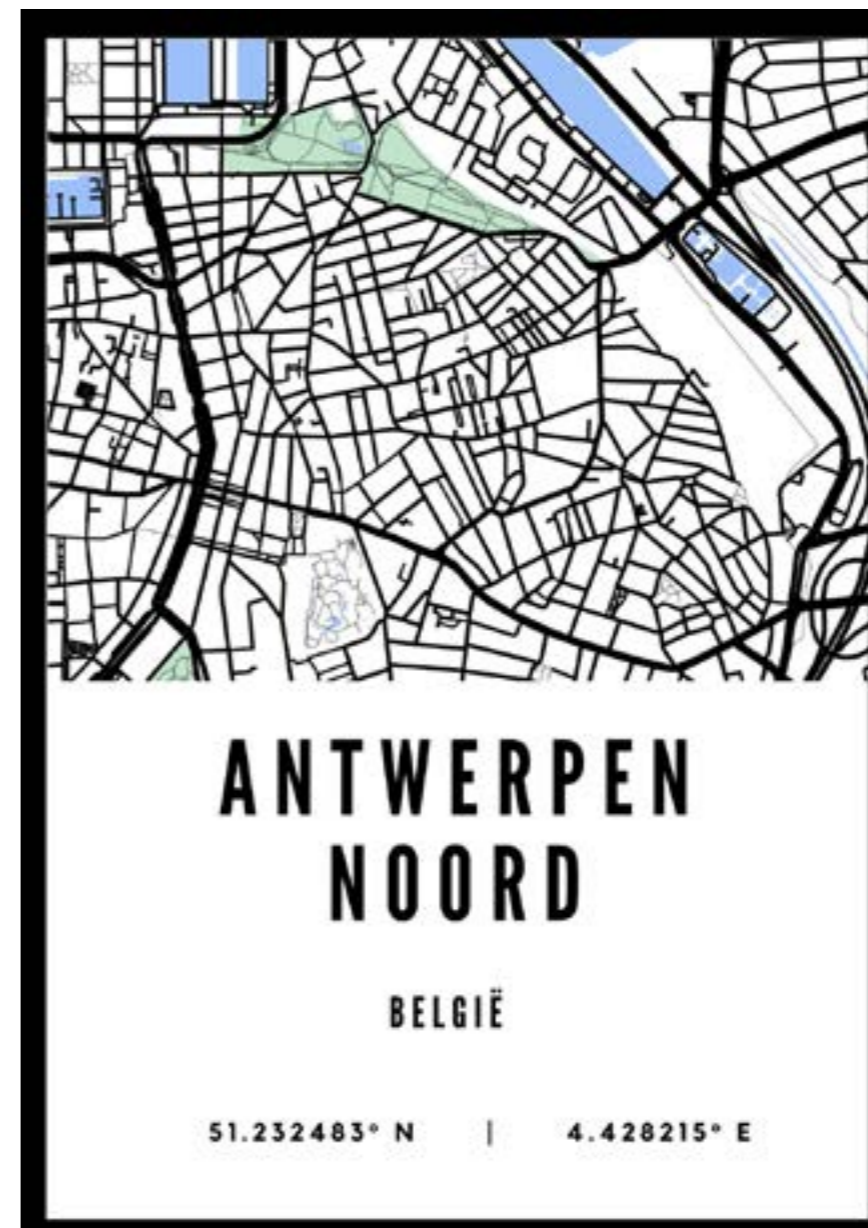


**Título:** "Antwerp Dam" ["Dique de Amberes"]

**Autor:** David Tristán Gago

**Redes:** @buurtwerking.elegast.den.dam

6.



7.

**Título:** "Antwerp North" ["Amberes Norte"]

**Autor:** Joris Govaerts

**Redes:** @buurtwerking.elegast.den.dam



**Título:** "Dam Community" ("*La comunidad del Dique*")  
**Autores:** Equipo belga de What The Fun  
**Redes:** @buurtwerking.elegast.den.dam

8.



**Título:** "Antwerp Dam, leisure time" ("*Dique de Amberes, ocio*")  
**Autores:** Jóvenes del centro de trabajo de Elegast  
**Redes:** @buurtwerking.elegast.den.dam

9.

## 3.2. Kuldīga, Letonia



**Título:** "Ēdole.Nature" ["*Edole. Naturaleza*"]

**Autores:** Jóvenes de Ēdole. Grupo II

**Redes:** @jauniesu\_depo\_edole

10.



**Título:** "Ēdoles Teritorija" ["*El territorio de Edole*"]

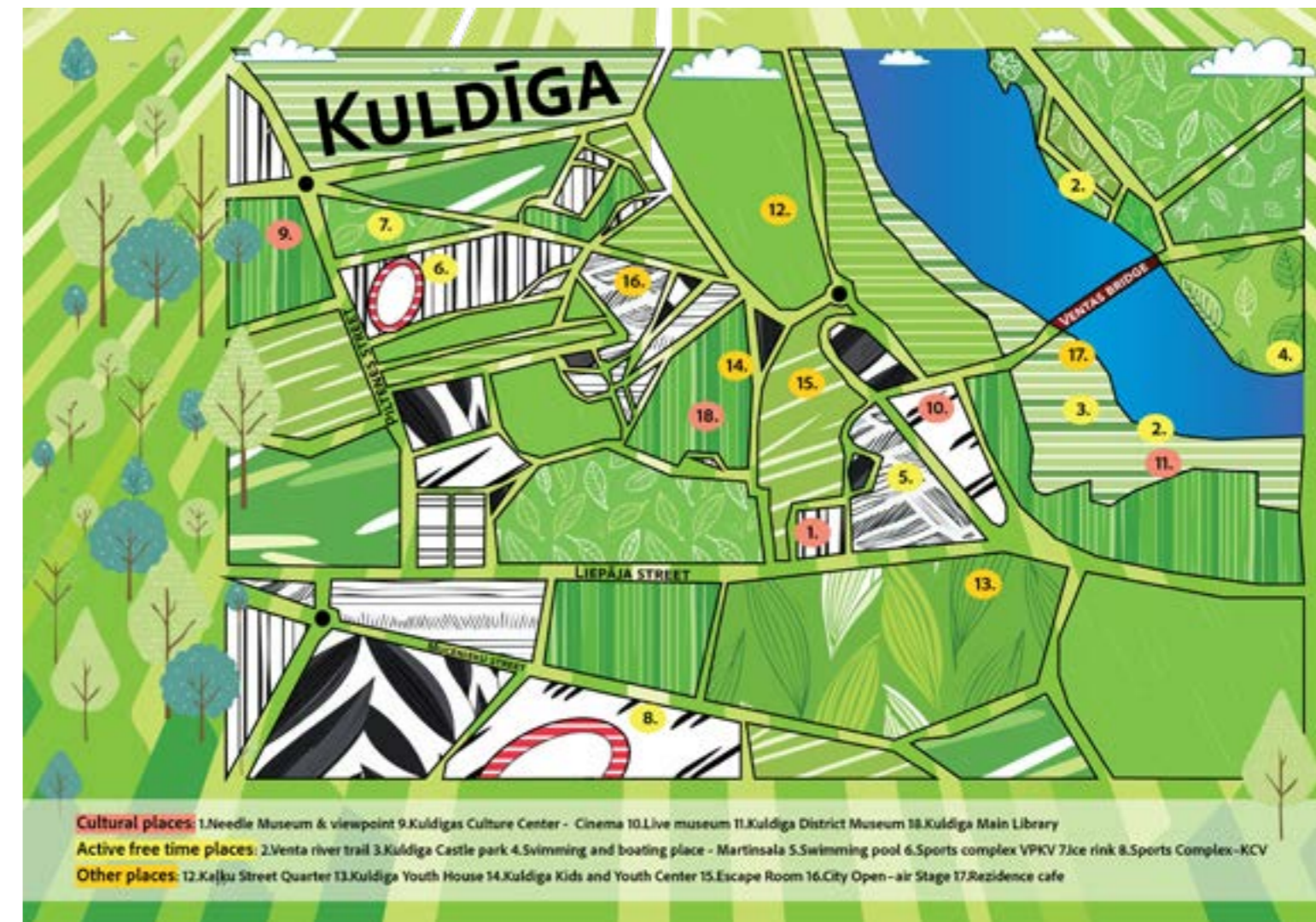
**Autores:** Jóvenes de Ēdole. Grupo I

**Redes:** @jauniesu\_depo\_edole

11.

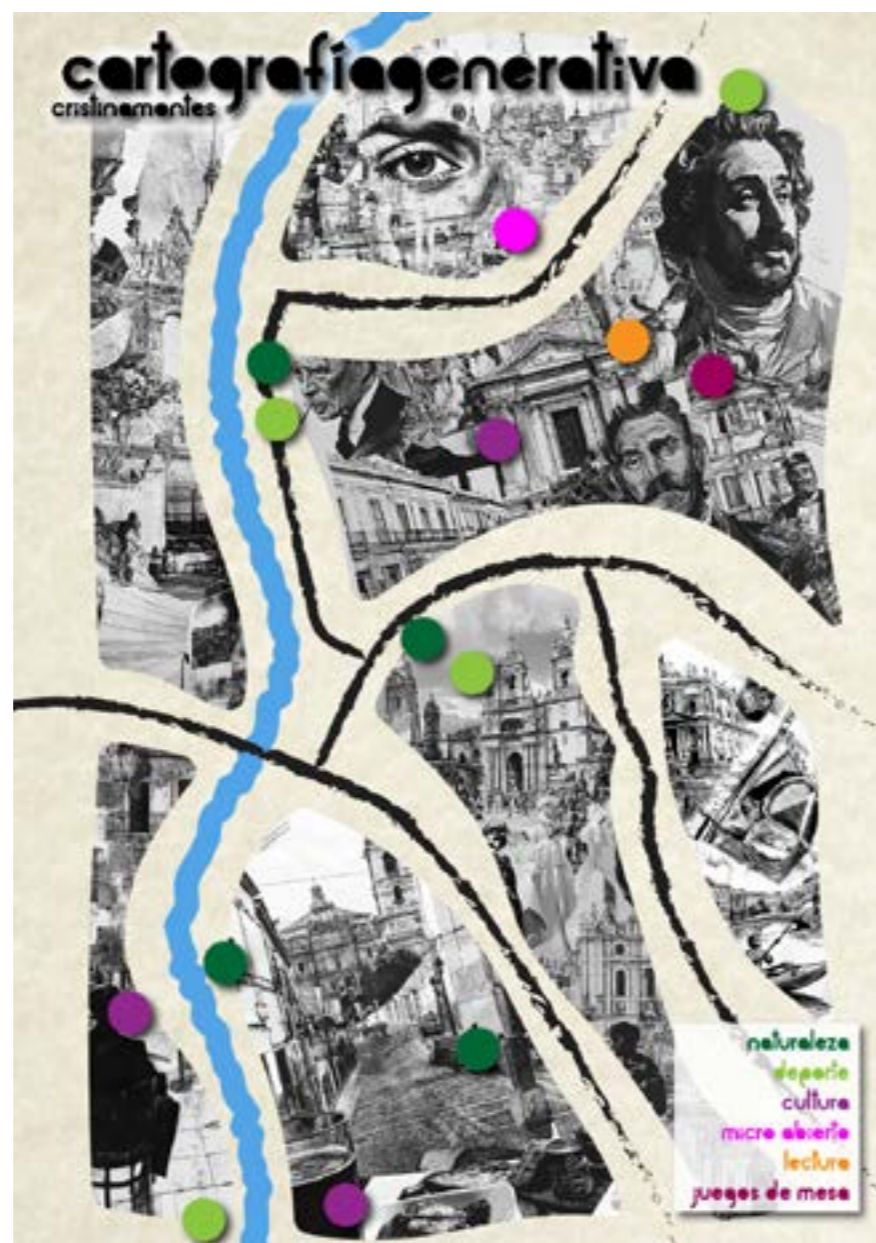


**Título:** "Kuldiga Town" ["*Ciudad de Kuldiga*"]  
**Autores:** Colaboración entre jóvenes y trabajadores juveniles  
**Redes:** @kuldigasjm



**Título:** "Stripes" ["*Franjas*"]  
**Autores:** Consejo de la Juventud de Kuldiga  
**Redes:** @kuldigasjauniesudome

### 3.3. Valladolid, España



14.

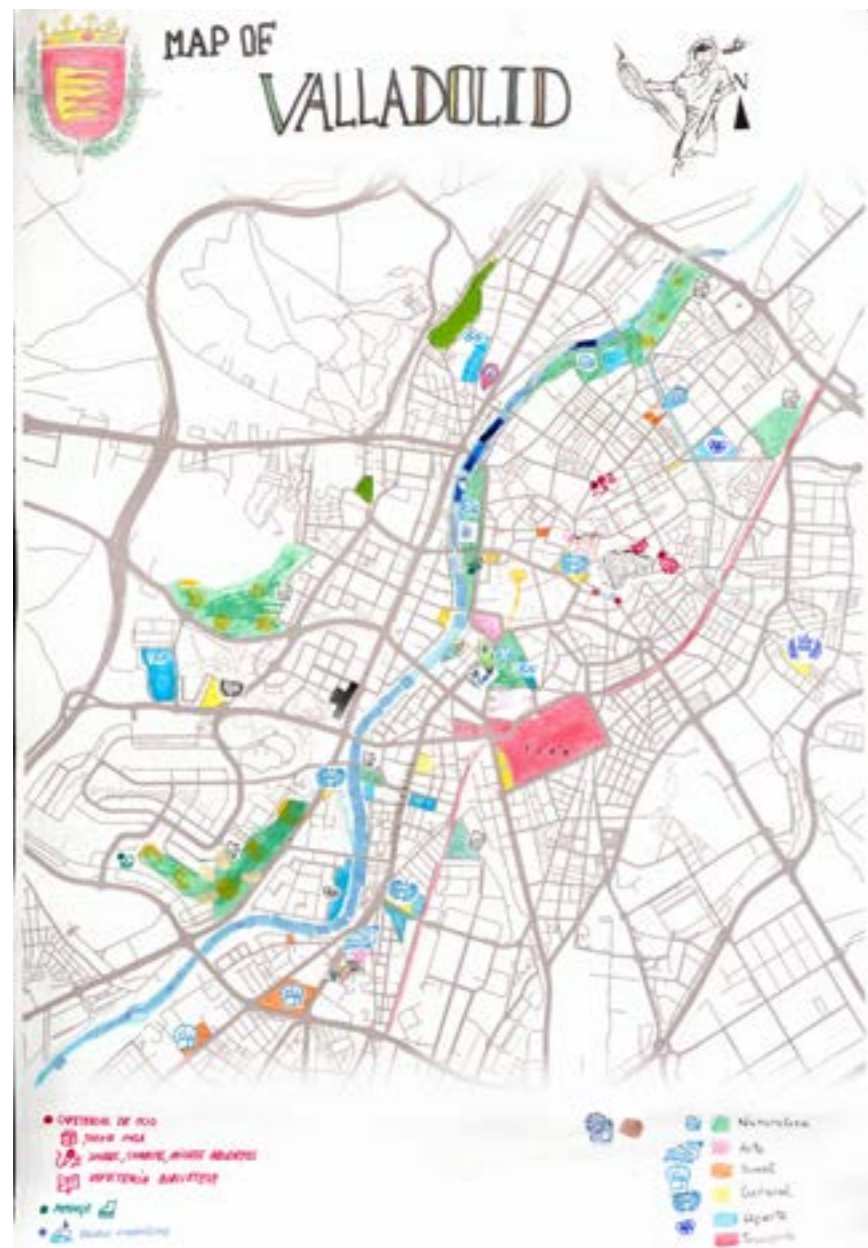
**Título:** "Cartografía generativa "  
**Autora:** Cris Montes  
**Redes:** @soycrismontes

**Título:** "Crown shyness" ("*La timidez de la Corona*")  
**Autora:** Esther Gutiérrez Martínez  
**Redes:** @esthertuga



15.



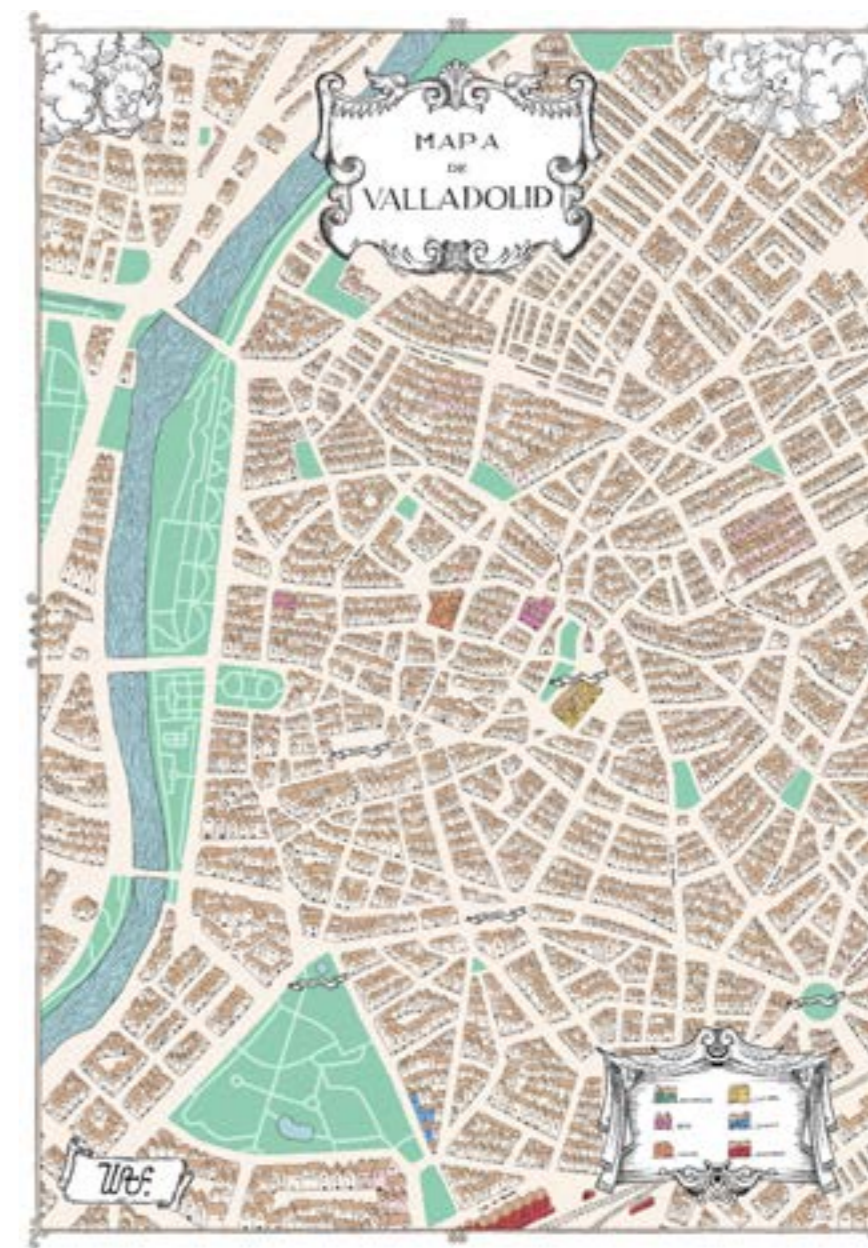


**Título:** "Mapa de Valladolid"

**Autores:** Participantes de los talleres en España

**Redes:** @fundacionsplora @fundacionuva

16.



**Título:** "Houses, houses, houses and more houses" ("*Casas, casas y más casas*")

**Autor:** Pablo González

**Redes:** @pabloacaba

17.



**Título:** "Our city and me" ["*Nuestra ciudad y yo*"]  
**Autora:** Alicia Bruña Paredes  
**Redes:** @alicia\_br

18.



**Título:** "Peacock" ["*Pavo real*"]  
**Autora:** María Fernanda Rebollo Rodríguez  
**Redes:** @marifer\_reb

19.



20.

**Título:** "Vallisoletanas"  
**Autora:** Cris Casa  
**Redes:** @cristalinaccs



21.

**Título:** "Eterna Valladolid"  
**Autor:** Manuel Dominguez Ávila  
**Redes:** @manueldominguez\_art

### 3.4. Zadar, Croacia



**Título:** "Zadar Art Map" ["ArtMap de Zadar"]  
**Autores:** Colaboración entre jóvenes de Zadar  
**Redes:** @udrugaprizma



**Título:** "Mapa de Croacia"  
**Autora:** Iva Jakopović  
**Redes:** @udrugaprizma



**Título:** "Zadar Playtime" ["Tiempo de juego en Zadar"]  
**Autor:** Vito Vrsaljko  
**Redes:** @udrugaprizma

24.



**Title:** "Zadar leisure time" ["Ocio en Zadar"]  
**Autora:** Anita Baradić  
**Redes:** @udrugaprizma

25.

## 4. ¿Y ahora qué?

Imagina un espacio en línea en el que tú y tus amigos podáis descubrir fácilmente los mejores lugares para pasar el rato, aprender y divertirse en vuestra comunidad: ¡esa es la plataforma que estamos construyendo! Echa un vistazo a la **plataforma mapthefun.eu** y únete a nosotros en el desarrollo de una herramienta interactiva en línea que aportará un toque artístico a la exploración digital. Integraremos ArtMaps en la plataforma. Cuando otros jóvenes visiten la plataforma, navegarán por ArtMaps para descubrir nuevos lugares en sus comunidades. Este proceso de integración se producirá con **mapathones locales** en sus comunidades locales: eventos divertidos y colaborativos en los que tú y tus amigos podréis explorar nuevas zonas, identificar más espacios de ocio de calidad y añadirlos a nuestra creciente colección. Estos mapathones combinan aventura, creatividad y servicio a la comunidad mientras ayudan a construir un recurso completo para otros jóvenes. Busca oportunidades para participar en mapathones locales. **¿Y lo más emocionante?** Para los que estén preparados para la aventura internacional, tendremos un encuentro en Bélgica donde podrás aprender sobre las insignias de calidad [reconocimiento especial para espacios de ocio excepcionales], probar la plataforma con jóvenes de otros países y contribuir a que nuestro proyecto sea sostenible a largo plazo. Tus comentarios durante este evento darán forma a la versión final de nuestra plataforma. Y mucho más. Se organizarán **exposiciones de ArtMaps** en centros comunitarios locales, espacios juveniles y lugares culturales. Estas exposiciones mostrarán la creatividad juvenil a la comunidad en general, ayudando a más jóvenes a descubrir oportunidades de ocio de calidad al tiempo que aprecian la visión artística. Recuerda, este viaje consiste en crear algo valioso para los jóvenes, para los jóvenes. Tu creatividad y tus ideas están impulsando un cambio positivo en la forma en que los jóvenes descubren y disfrutan de un ocio de calidad en comunidades de toda Europa.

